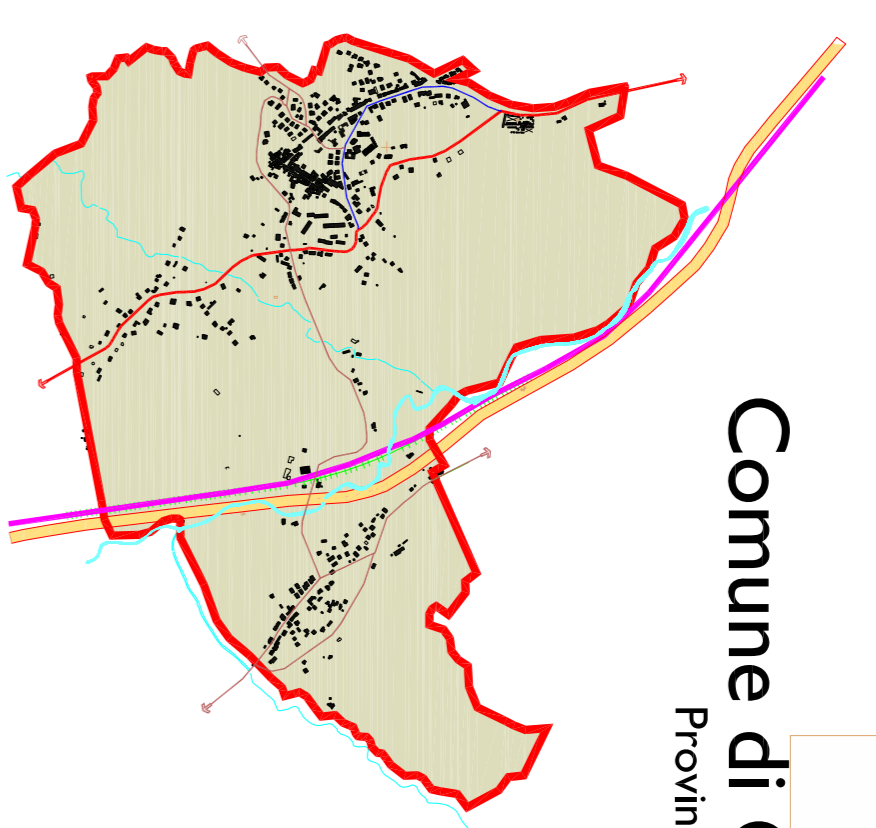




**Comune di Cesinali**  
Provincia di Avellino



### Piano Urbanistico Comunale









**PROGETTA**  
Arch. FEDERICO SINICCO

**CONSULINI**  
Dott.ssa Antonella SANTORO (Giuris. Agraria) /  
Dott. Renato DI LORO (Giuris. Civile) /  
Dott. Augusto MEO (Giuris. Civile)

**Elaborato:**

## B.2 Mobilità urbana e territoriale

ADEGUATA ALLE OSSERVAZIONI ACCOLTE CON D.G. N°13 DEL 07/03/2019  
Data:

-  Strade urbane
-  Strada Provinciale n° 223 Cesinali-Serino
-  Strada Provinciale n° 182 Cesinali-Villa S. Nicola
-  Strada Provinciale n° 5 Turci
-  Linea ferroviaria Av-Mercato S. Severino
-  Raccordo autostradale A30 Avellino-Salerno
-  Corsi d'acqua
-  Limite confine comunale