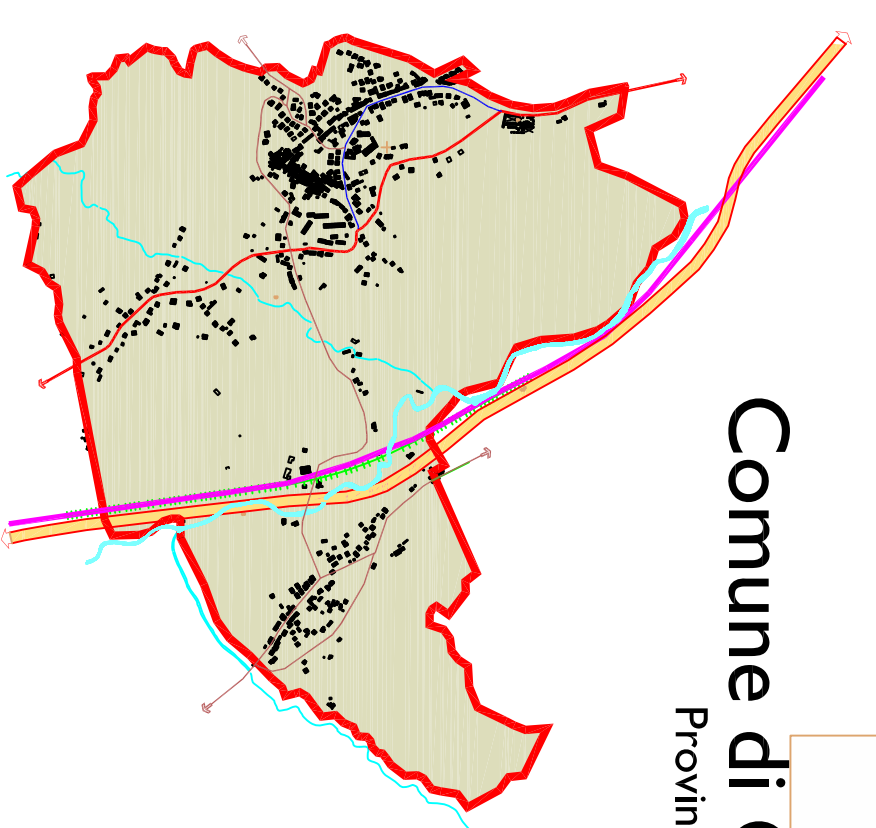




Comune di Cesinali
Provincia di Avellino



Piano Urbanistico Comunale





PROGETTA
ARCH. FEDERICO SINICO

CONSULENTI
Dott.ssa Antonietta SANTORO (Studio Agronomico)
Oreste PERRONE (Dott. Agrario MCO) (Studio Geologico)Dott. Augusto MICO (Studio Geologico)

Elaborato:

D Previsioni del Piano Stralcio Autorità
di Bacino Liri-Garigliano-Volturno

architetto: cesinali/avc/2013 file DWG: scala 1:3000 Data:

-  Limite confine comunale
-  R2 AREA A RISCHIO MEDIO
-  A2 AREA DI MEDIA ATTENZIONE
-  C1 AREA DI POSSIBILE AMPLIAMENTO DEI FENOMENI FRANOSI

